

Projekt

z dnia 3 listopada 2022 r.

Zatwierdzony przez

**UCHWAŁA NR
RADY GMINY PRZECISZÓW**

z dnia 2022 r.

w sprawie zmiany uchwały o przystąpieniu do sporządzenia zmiany studium uwarunkowań i kierunków zagospodarowania przestrzennego gminy Przeciszów

Na podstawie art. 9 ust.1 w związku z art. 27 ustawy z dnia 27 marca 2003 r. o planowaniu i zagospodarowaniu przestrzennym (Dz. U. 2022 r., poz. 503 ze zm.) oraz art. 18 ust. 2 pkt 5 ustawy z dnia 8 marca 1990 r. o samorządzie gminnym (Dz. U. z 2022 r. 559 ze zm.) **Rada Gminy Przeciszów uchwała:**

§ 1. Treść § 1 uchwały nr XLIII/254/18 Rady Gminy Przeciszów z dnia 11 października 2018 roku w sprawie przystąpienia do sporządzenia zmiany studium uwarunkowań i kierunków zagospodarowania przestrzennego gminy Przeciszów, otrzymuje brzmienie jak poniżej: "§ 1. Przystąpić do sporządzenia zmiany studium uwarunkowań i kierunków zagospodarowania przestrzennego gminy Przeciszów - dokumentu przyjętego w formie ujednoliconej uchwałą nr XXXII/185/17 Rady Gminy Przeciszów z dnia 27 września 2017 r., wraz z wprowadzeniem na obszarze całej gminy Przeciszów aktualnych: granic udokumentowanych złóż kopalin, map zagrożenia powodziowego, map ryzyka powodziowego oraz danych z rejestru osuwisk i terenów zagrożonych osuwaniem się mas ziemnych."

§ 2. Integralną częścią niniejszej uchwały jest załącznik graficzny przedstawiający granice obszarów objętych projektem zmiany studium.

§ 3. Wykonanie uchwały powierza się Wójtowi Gminy Przeciszów.

§ 4. Uchwała wchodzi w życie z dniem podjęcia.




Przewodniczący Rady Gminy

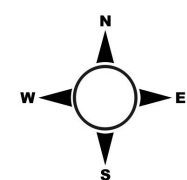
Marek Trzaska



ZAŁĄCZNIK
DO UCHWAŁY NR
RADY GMINY PRZECISZÓW
Z DNIA

LEGENDA

-  GRANICE ADMINISTRACYJNE
GMINY PRZECISZÓW
-  GRANICE SOŁECTW
-  GRANICE OBSZARÓW
OBJĘTYCH ZMIANĄ
STUDIUUM UWARUNKOWAŃ
I KIERUNKÓW ZAGOSPODAROWANIA
PRZESTRZENNEGO GMINY PRZECISZÓW



500 0 500 1 000 1 500 m



SKALA 1:30 000